VLAJKY-STÁTŮ.CZ • OFICIÁLNÍ VÝUKOVÁ SADA PRO ŠKOLY

OMALOVÁNKY: VLAJKY EVROPY

Kompletní sešit 45 evropských vlajek k tisku a vybarvování (A4)

DIDAKTICKÝ OBSAH TOHOTO SEŠITU:

- Kompletní sada 46 státních vlajek k vybarvení ve formátu A4
- Černobílé přesné vektorové obrysy se zřetelnými dělícími linkami
- Barevná předloha v rohu každého listu pro snadnou kontrolu
- Očíslovaná barevná legenda s vexilologickým významem symboliky
- Infobox s hlavními městy, rozlohou, počtem obyvatel a měnou
- Poutavá didaktická perlička do hodiny zeměpisu u každého státu

Kolik máš GVI? Otestuj své zeměpisné znalosti online na www.vlajky-statu.cz

Vlajka: Albánie

Albánská republika

KONTINENT: EVROPA • HLAVNÍ MĚSTO: Tirana

POČET OBYVATEL: 2 777 000 • OFICIÁLNÍ POMĚR STRAN: 5:7

BAREVNÁ PŘEDLOHA:





Barevná legenda a význam barev státu:

[1] Červená (#E41E26): Symbolizuje krev prolitou za svobodu a národní suverenitu.

[2] Černá (#000000): Barva tradičního dvouhlavého orla z erbu národního hrdiny Skanderbega.

DIDAKTICKÁ ZAJÍMAVOST DO HODINY ZEMĚPISU:

Albánská vlajka je jednou z mála národních vlajek, která má specifický poměr stran 5:7.

Měna: Albanian lek (ALL) • Jazyk: Albanian • Rozloha: 28 748 km² • MPZ: AL

JAK VYBARVOVAT:

Vybarvěte plochy pastelkami nebo fixami podle barevné předlohy v pravém horním rohu a čísel v legendě.

Poznáte všechny vlajky světa? Zjistěte své zeměpisné IQ (GVI) v interaktivních online kvízech na www.vlajky-statu.cz!

Vlajka: Andorra

Andorrské knížectví

KONTINENT: EVROPA • HLAVNÍ MĚSTO: Andorra la Vella

POČET OBYVATEL: 79 000 • OFICIÁLNÍ POMĚR STRAN: 7:10

BAREVNÁ PŘEDLOHA:





Barevná legenda a význam barev státu:

[1] Modrá (#002B7F): Představuje francouzský vliv a barvu spojenou s historickým hrabství Foix.

[2] Žlutá (#FFD100): Symbolizuje španělský vliv a bohatství země, historicky spjaté s katalánskými barvami...

[3] Červená (#CE1126): Druhý francouzský a španělský prvek, symbolizující krev a statečnost.

DIDAKTICKÁ ZAJÍMAVOST DO HODINY ZEMĚPISU:

Andorra je jediná země na světě, jejíž spoluvládci jsou úřadující francouzský prezident a španělský biskup z Urgellu.

Měna: Euro (EUR) • Jazyk: Catalan • Rozloha: 468 km² • MPZ: AND

JAK VYBARVOVAT:

Vybarvěte plochy pastelkami nebo fixami podle barevné předlohy v pravém horním rohu a čísel v legendě.

Poznáte všechny vlajky světa? Zjistěte své zeměpisné IQ (GVI) v interaktivních online kvízech na www.vlajky-statu.cz!

Vlajka: Belgie

Belgické království

KONTINENT: EVROPA • HLAVNÍ MĚSTO: Brussels

POČET OBYVATEL: 11 600 000 • OFICIÁLNÍ POMĚR STRAN: 13:15

BAREVNÁ PŘEDLOHA:





Barevná legenda a význam barev státu:

- **[1] Černá (#000000):** Pochází z erbu vévodství brabantského (černý lev v žlutém poli).
- **[2] Žlutá (#FDDA24):** Představuje heraldické zlato vévodství brabantského.
- **[3] Červená (#EF3340):** Připomíná červené jazyky a drápy brabantského lva a také historické erby Hainautu, Li...

DIDAKTICKÁ ZAJÍMAVOST DO HODINY ZEMĚPISU:

Belgická vlajka má neobvyklý poměr stran 13:15, což je mezi státními vlajkami naprostá raritka.

Měna: Euro (EUR) • Jazyk: German, French, Dutch • Rozloha: 30 528 km² • MPZ: B

JAK VYBARVOVAT:

Vybarvěte plochy pastelkami nebo fixami podle barevné předlohy v pravém horním rohu a čísel v legendě.

Poznáte všechny vlajky světa? Zjistěte své zeměpisné IQ (GVI) v interaktivních online kvízech na www.vlajky-statu.cz!

Vlajka: Bělorusko

Běloruská republika

KONTINENT: EVROPA • HLAVNÍ MĚSTO: Minsk

POČET OBYVATEL: 9 340 000 • OFICIÁLNÍ POMĚR STRAN: 1:2

BAREVNÁ PŘEDLOHA:





Barevná legenda a význam barev státu:

- **[1] Červená (#D22730):** Symbolizuje historickou minulost Běloruska a krev prolitou za svobodu.
- **[2] Zelená (#008851):** Představuje naději, budoucnost a rozsáhlé běloruské lesy.
- **[3] Bílá (#FFFFFF):** Barva tradičního ornamentu a symbol svobody a čistoty.

DIDAKTICKÁ ZAJÍMAVOST DO HODINY ZEMĚPISU:

Tradiční červeno-zelený design vlajky vychází ze sovětského období, ale v roce 2012 byl běloruský ornament na vlajce upraven tak, aby byl detailnější.

Měna: Belarusian ruble (BYN) • Jazyk: Belarusian, Russian • Rozloha: 207 600 km² • MPZ: BY

JAK VYBARVOVAT:

Vybarvěte plochy pastelkami nebo fixami podle barevné předlohy v pravém horním rohu a čísel v legendě.

Poznáte všechny vlajky světa? Zjistěte své zeměpisné IQ (GVI) v interaktivních online kvízech na www.vlajky-statu.cz!

Vlajka: Bosna a Hercegovina

BAREVNÁ PŘEDLOHA:



KONTINENT: EVROPA • HLAVNÍ MĚSTO: Sarajevo

POČET OBYVATEL: 3 211 000 • OFICIÁLNÍ POMĚR STRAN: 1:2

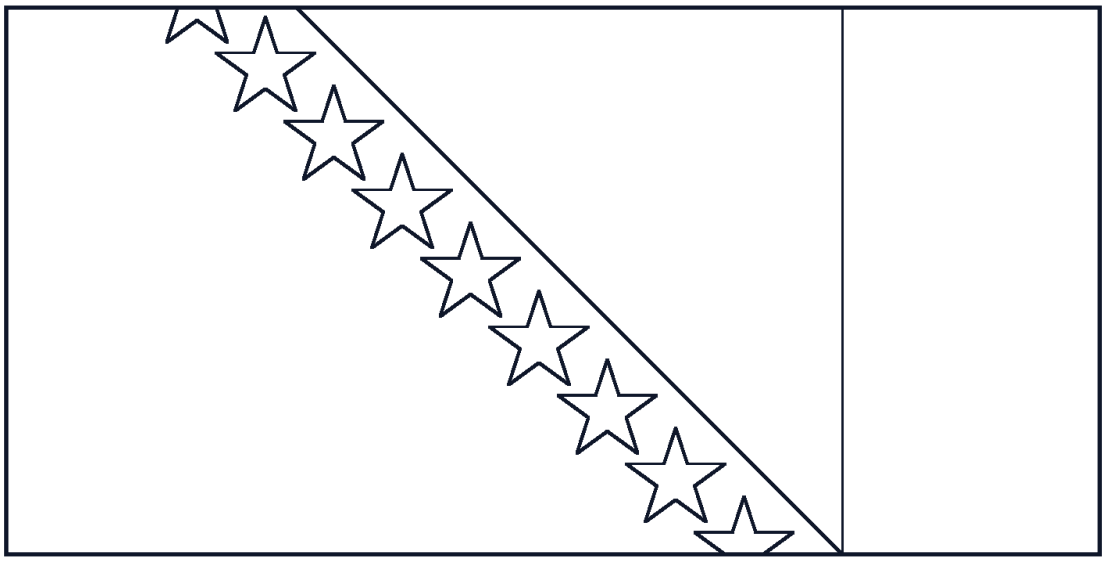

Barevná legenda a význam barev státu:

- **[1] Modrá (#002395):** Odkazuje na Evropskou unii a neutrální symboliku státu.
- **[2] Žlutá (#FECB00):** Představuje tvar země a tři hlavní etnické skupiny (Bosňáky, Srby a Chorvaty).
- **[3] Bílá (#FFFFFF):** Barva sedmicípých hvězd symbolizujících Evropu.

DIDAKTICKÁ ZAJÍMAVOST DO HODINY ZEMĚPISU:

Současná podoba vlajky byla vybrána tehdejším vysokým představitelem pro Bosnu a Hercegovinu Carlosem Westendorpem z několika návrhů, protože místní politici se nedokázali shod

Měna: Bosnia and Herzegovina convertible mark (BAM) • Jazyk: Bosnian, Croatian, Serbian • Rozloha: 51 209 km² • MPZ: BIH

JAK VYBARVOVAT:

Vybarvěte plochy pastelkami nebo fixami podle barevné předlohy v pravém horním rohu a čísel v legendě.

Poznáte všechny vlajky světa? Zjistěte své zeměpisné IQ (GVI) v interaktivních online kvízech na www.vlajky-statu.cz!

Vlajka: Bulharsko

Bulharská republika

KONTINENT: EVROPA • HLAVNÍ MĚSTO: Sofia

POČET OBYVATEL: 6 447 710 • OFICIÁLNÍ POMĚR STRAN: 3:5

BAREVNÁ PŘEDLOHA:





Barevná legenda a význam barev státu:

- **[1] Bílá (#FFFFFF):** Symbolizuje mír, svobodu a blaho.
- **[2] Zelená (#00966E):** Reprezentuje úrodnou bulharskou půdu a lesy.
- **[3] Červená (#D62612):** Vyjadřuje krev prolitou za svobodu a národní nezávislost.

DIDAKTICKÁ ZAJÍMAVOST DO HODINY ZEMĚPISU:

Vlajka v minulosti obsahovala historický státní znak s lvem, který byl po pádu komunismu v roce 1990 odstraněn.

Měna: Euro (EUR) • Jazyk: Bulgarian • Rozloha: 110 879 km² • MPZ: BG

JAK VYBARVOVAT:

Vybarvěte plochy pastelkami nebo fixami podle barevné předlohy v pravém horním rohu a čísel v legendě.

Poznáte všechny vlajky světa? Zjistěte své zeměpisné IQ (GVI) v interaktivních online kvízech na www.vlajky-statu.cz!

Vlajka: Černá Hora

KONTINENT: EVROPA • HLAVNÍ MĚSTO: Podgorica

POČET OBYVATEL: 620 000 • OFICIÁLNÍ POMĚR STRAN: 1:2

BAREVNÁ PŘEDLOHA:





Barevná legenda a význam barev státu:

- **[1] Červená (#C8102E):** Tradiční barva černohorské vlajky odkazující na boj za svobodu.
- **[2] Zlatá (#D4AF37):** Barva královského erbu, lemů a insignií na státním znaku.
- **[3] Modrá (#0056B3):** Barva štítu na orlici reprezentující modrou oblohu a Jaderské moře.
- **[4] Zelená (#2E8B57):** Barva pažitu pod lvem v erbu.

DIDAKTICKÁ ZAJÍMAVOST DO HODINY ZEMĚPISU:

Současná černohorská vlajka byla zavedena v roce 2004 a vychází z historických praporů království z 19. století.

Měna: Euro (EUR) • Jazyk: Montenegrin • Rozloha: 13 812 km² • MPZ: MNE

JAK VYBARVOVAT:

Vybarvěte plochy pastelkami nebo fixami podle barevné předlohy v pravém horním rohu a čísel v legendě.

Poznáte všechny vlajky světa? Zjistěte své zeměpisné IQ (GVI) v interaktivních online kvízech na www.vlajky-statu.cz!

Vlajka: Česko

Česká republika

KONTINENT: EVROPA • HLAVNÍ MĚSTO: Praha

POČET OBYVATEL: 10 900 555 • OFICIÁLNÍ POMĚR STRAN: 2:3

BAREVNÁ PŘEDLOHA:



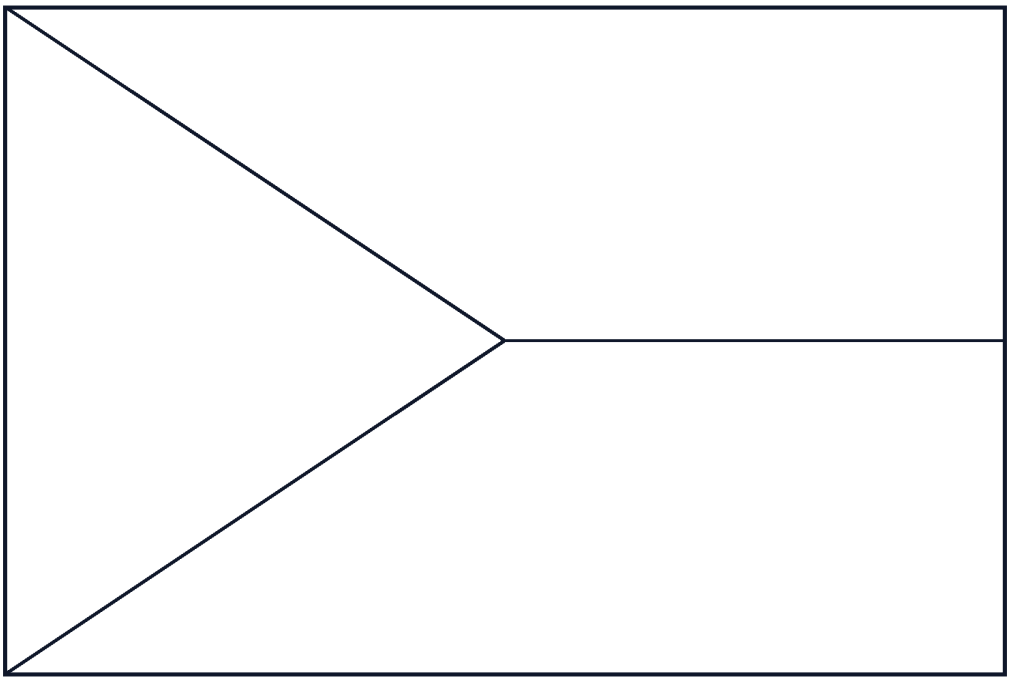

Barevná legenda a význam barev státu:

- **[1] Bílá (#FFFFFF):** Čistota a tradiční barva českého lva.
- **[2] Červená (#D7141A):** Odvaha a krev prolitá za svobodu.
- **[3] Modrá (#11457E):** Obloha, stálost a barva Moravy i Slovenska.

DIDAKTICKÁ ZAJÍMAVOST DO HODINY ZEMĚPISU:

Při rozpadu Československa v roce 1992 se obě země zavázaly, že žádná z nich nepřijme československou vlajku. ČR ji však i přes protesty Slovenska přijala jako svou.

Měna: Koruna česká (CZK) • Jazyk: čeština • Rozloha: 78 866 km² • MPZ: CZ

JAK VYBARVOVAT:

Vybarvěte plochy pastelkami nebo fixami podle barevné předlohy v pravém horním rohu a čísel v legendě.

Poznáte všechny vlajky světa? Zjistěte své zeměpisné IQ (GVI) v interaktivních online kvízech na www.vlajky-statu.cz!

Vlajka: Dánsko

Dánské království

KONTINENT: EVROPA • HLAVNÍ MĚSTO: Copenhagen

POČET OBYVATEL: 5 930 000 • OFICIÁLNÍ POMĚR STRAN: 28:37

BAREVNÁ PŘEDLOHA:





Barevná legenda a význam barev státu:

- **[1] Červená (#C8102E):** Symbolizuje udatnost, sílu a krev prolitou při obraně země.
- **[2] Bílá (#FFFFFF):** Symbolizuje křesťanskou víra, mír a čistotu.

DIDAKTICKÁ ZAJÍMAVOST DO HODINY ZEMĚPISU:

Dánská vlajka Dannebrog je nejstarší státní vlajkou na světě, která je stále používána nezávislým státem.

Měna: Danish krone (DKK) • Jazyk: Danish • Rozloha: 43 094 km² • MPZ: DK

JAK VYBARVOVAT:

Vybarvěte plochy pastelkami nebo fixami podle barevné předlohy v pravém horním rohu a čísel v legendě.

Poznáte všechny vlajky světa? Zjistěte své zeměpisné IQ (GVI) v interaktivních online kvízech na www.vlajky-statu.cz!

Vlajka: Estonsko

Estonská republika

KONTINENT: EVROPA • HLAVNÍ MĚSTO: Tallinn

POČET OBYVATEL: 1 331 000 • OFICIÁLNÍ POMĚR STRAN: 7:11

BAREVNÁ PŘEDLOHA:





Barevná legenda a význam barev státu:

- **[1] Modrá (#0072CE):**
- **[2] Černá (#000000):**
- **[3] Bílá (#FFFFFF):**

DIDAKTICKÁ ZAJÍMAVOST DO HODINY ZEMĚPISU:

Estonská trikolóra byla poprvé vytvořena v roce 1884 jako vlajka studentského spolku v Otepää a stala se symbolem národního obrození.

Měna: Euro (EUR) • Jazyk: Estonian • Rozloha: 45 227 km² • MPZ: EST

JAK VYBARVOVAT:

Vybarvěte plochy pastelkami nebo fixami podle barevné předlohy v pravém horním rohu a čísel v legendě.

Poznáte všechny vlajky světa? Zjistěte své zeměpisné IQ (GVI) v interaktivních online kvízech na www.vlajky-statu.cz!

Vlajka: Finsko

Finská republika

KONTINENT: EVROPA • HLAVNÍ MĚSTO: Helsinki

POČET OBYVATEL: 5 600 000 • OFICIÁLNÍ POMĚR STRAN: 11:18

BAREVNÁ PŘEDLOHA:



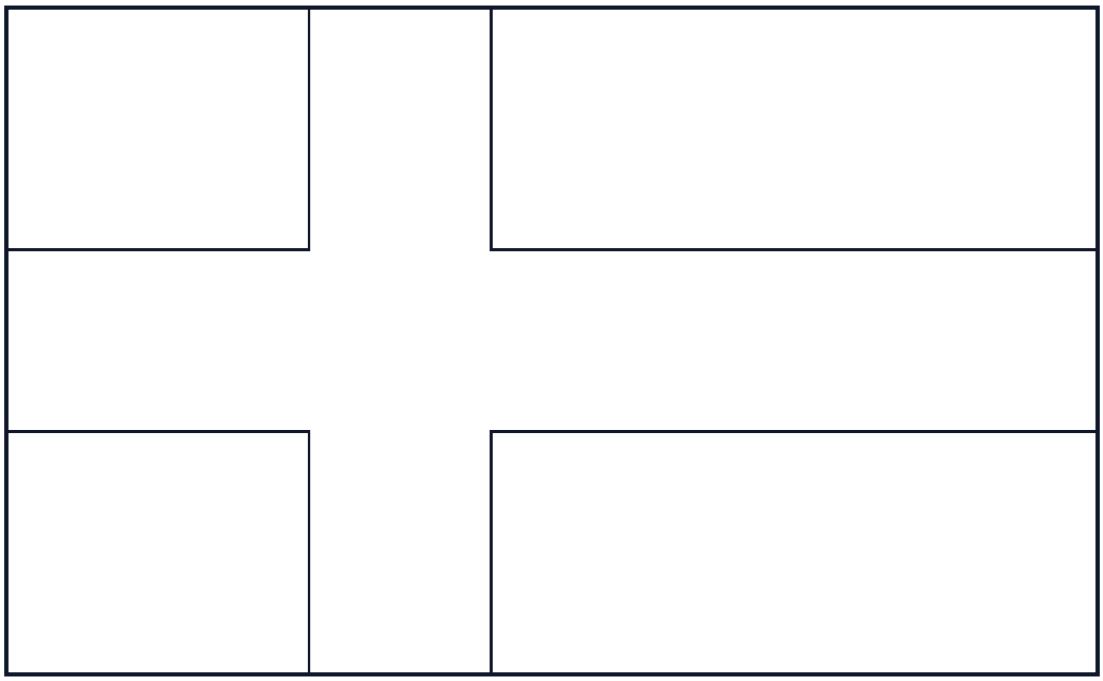

Barevná legenda a význam barev státu:

- **[1] Bílá (#FFFFFF):** Symbolizuje sněhem pokrytou finskou přírodu.
- **[2] Modrá (#002F6C):** Představuje nespočet finských jezer a oblohu nad zemí.

DIDAKTICKÁ ZAJÍMAVOST DO HODINY ZEMĚPISU:

Modrá barva na finské vlajce symbolizuje tisíce finských jezer a jasnou modrou oblohu, zatímco bílá představuje sníh, který pokrývá zemi během dlouhých zim.

Měna: Euro (EUR) • Jazyk: Finnish, Swedish • Rozloha: 338 424 km² • MPZ: FIN

JAK VYBARVOVAT:

Vybarvěte plochy pastelkami nebo fixami podle barevné předlohy v pravém horním rohu a čísel v legendě.

Poznáte všechny vlajky světa? Zjistěte své zeměpisné IQ (GVI) v interaktivních online kvízech na www.vlajky-statu.cz!

Vlajka: Francie

Francouzská republika

KONTINENT: EVROPA • HLAVNÍ MĚSTO: Paris

POČET OBYVATEL: 68 000 000 • OFICIÁLNÍ POMĚR STRAN: 2:3

BAREVNÁ PŘEDLOHA:





Barevná legenda a význam barev státu:

- **[1] Modrá (#002395):** Původně barva pařížské gardy a svatého Martina, symbolizuje svobodu.
- **[2] Bílá (#FFFFFF):** Tradiční barva království a rodu Bourbonů, symbolizuje rovnost.
- **[3] Červená (#ED2939):** Barva praporu svatého Dionýsia, symbolizuje bratrství.

DIDAKTICKÁ ZAJÍMAVOST DO HODINY ZEMĚPISU:

Francouzská trikolóra se stala inspirací pro vlajky mnoha dalších států po celém světě, které přejaly její vertikální uspořádání a myšlenku.

Měna: Euro (EUR) • Jazyk: French • Rozloha: 551 695 km² • MPZ: F

JAK VYBARVOVAT:

Vybarvěte plochy pastelkami nebo fixami podle barevné předlohy v pravém horním rohu a čísel v legendě.

Poznáte všechny vlajky světa? Zjistěte své zeměpisné IQ (GVI) v interaktivních online kvízech na www.vlajky-statu.cz!

Vlajka: Chorvatsko

Chorvatská republika

KONTINENT: EVROPA • HLAVNÍ MĚSTO: Zagreb

POČET OBYVATEL: 4 047 000 • OFICIÁLNÍ POMĚR STRAN: 1:2

BAREVNÁ PŘEDLOHA:



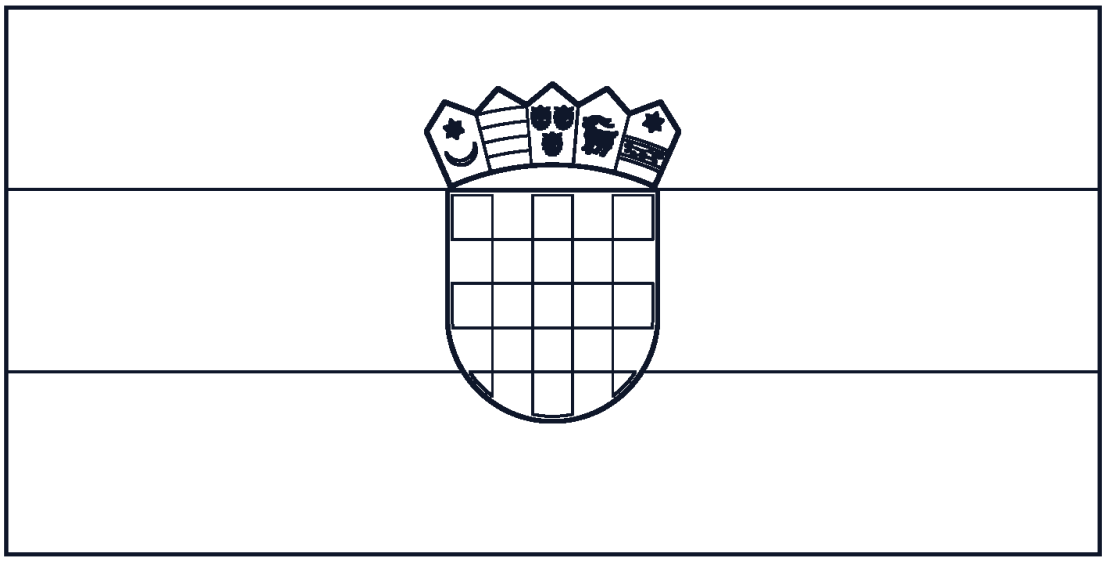

Barevná legenda a význam barev státu:

- **[1] Červená (#FF0000):** Tradiční barva chorvatského království a symbol prolitá krev za svobodu.
- **[2] Bílá (#FFFFFF):** Mír a čistota chorvatského lidu.
- **[3] Modrá (#0000FF):** Jaderské moře a oddanost vlasti.

DIDAKTICKÁ ZAJÍMAVOST DO HODINY ZEMĚPISU:

Chorvatský znak s červenou a bílou šachovnicí je jedním z nejstarších dodnes používaných státních symbolů v Evropě, jeho kořeny sahají až do 15. století.

Měna: Euro (EUR) • Jazyk: Croatian • Rozloha: 56 594 km² • MPZ: HR

JAK VYBARVOVAT:

Vybarvěte plochy pastelkami nebo fixami podle barevné předlohy v pravém horním rohu a čísel v legendě.

Poznáte všechny vlajky světa? Zjistěte své zeměpisné IQ (GVI) v interaktivních online kvízech na www.vlajky-statu.cz!

Vlajka: Irsko

BAREVNÁ PŘEDLOHA:



KONTINENT: EVROPA • HLAVNÍ MĚSTO: Dublin

POČET OBYVATEL: 5 280 000 • OFICIÁLNÍ POMĚR STRAN: 1:2



Barevná legenda a význam barev státu:

- **[1] Zelená (#169B62):** Reprezentuje irské nacionalisty a katolickou většinu.
- **[2] Bílá (#FFFFFF):** Symbolizuje trvalý mír a sjednocení mezi katolíky a protestanty.
- **[3] Oranžová (#FF883E):** Odkazuje na irské protestanty a přívržence Viléma Oranžského.

DIDAKTICKÁ ZAJÍMAVOST DO HODINY ZEMĚPISU:

Irská vlajka byla poprvé vztyčena v roce 1848 Thomasem Francisem Meagherem, který ji přivezl z Paříže jako dar od francouzských revolucionářů.

Měna: Euro (EUR) • Jazyk: English, Irish • Rozloha: 70 273 km² • MPZ: IRL

JAK VYBARVOVAT:

Vybarvěte plochy pastelkami nebo fixami podle barevné předlohy v pravém horním rohu a čísel v legendě.

Poznáte všechny vlajky světa? Zjistěte své zeměpisné IQ (GVI) v interaktivních online kvízech na www.vlajky-statu.cz!

Vlajka: Island

BAREVNÁ PŘEDLOHA:



KONTINENT: EVROPA • HLAVNÍ MĚSTO: Reykjavik

POČET OBYVATEL: 387 800 • OFICIÁLNÍ POMĚR STRAN: 18:25



Barevná legenda a význam barev státu:

- **[1] Modrá (#02529C):** Představuje moře obklopující ostrov a oblohu.
- **[2] Bílá (#FFFFFF):** Symbolizuje sníh, ledovce a mraky pokrývající zemi.
- **[3] Červená (#DC1E35):** Odkazuje na sopečnou aktivitu, ohně a sopky ostrova.

DIDAKTICKÁ ZAJÍMAVOST DO HODINY ZEMĚPISU:

Vlajka byla oficiálně přijata pro námořní účely v roce 1915 a jako státní vlajka po získání plné suverenity v roce 1918.

Měna: Icelandic króna (ISK) • Jazyk: Icelandic • Rozloha: 103 000 km² • MPZ: IS

JAK VYBARVOVAT:

Vybarvěte plochy pastelkami nebo fixami podle barevné předlohy v pravém horním rohu a čísel v legendě.

Poznáte všechny vlajky světa? Zjistěte své zeměpisné IQ (GVI) v interaktivních online kvízech na www.vlajky-statu.cz!

Vlajka: Itálie

Italská republika

KONTINENT: EVROPA • HLAVNÍ MĚSTO: Rome

POČET OBYVATEL: 59 000 000 • OFICIÁLNÍ POMĚR STRAN: 2:3

BAREVNÁ PŘEDLOHA:





Barevná legenda a význam barev státu:

[1] Zelená (#009246): Symbolizuje italskou krajinu, naději a svobodu.

[2] Bílá (#FFFFFF): Reprezentuje sněhem pokryté Alpy a víru.

[3] Červená (#CE2B37): Představuje krev prolitou za italskou nezávislost a jednotu.

DIDAKTICKÁ ZAJÍMAVOST DO HODINY ZEMĚPISU:

Dnešní podoba italské vlajky byla oficiálně přijata 1. ledna 1948 po vzniku nové republiky, ale její kořeny sahají až do období Napoleonových výprav.

Měna: Euro (EUR) • Jazyk: Italian • Rozloha: 301 336 km² • MPZ: I

JAK VYBARVOVAT:

Vybarvěte plochy pastelkami nebo fixami podle barevné předlohy v pravém horním rohu a čísel v legendě.

Poznáte všechny vlajky světa? Zjistěte své zeměpisné IQ (GVI) v interaktivních online kvízech na www.vlajky-statu.cz!

Vlajka: Kosovo

Kosovská republika

KONTINENT: EVROPA • HLAVNÍ MĚSTO: Pristina

POČET OBYVATEL: 1 800 000 • OFICIÁLNÍ POMĚR STRAN: 5:7

BAREVNÁ PŘEDLOHA:



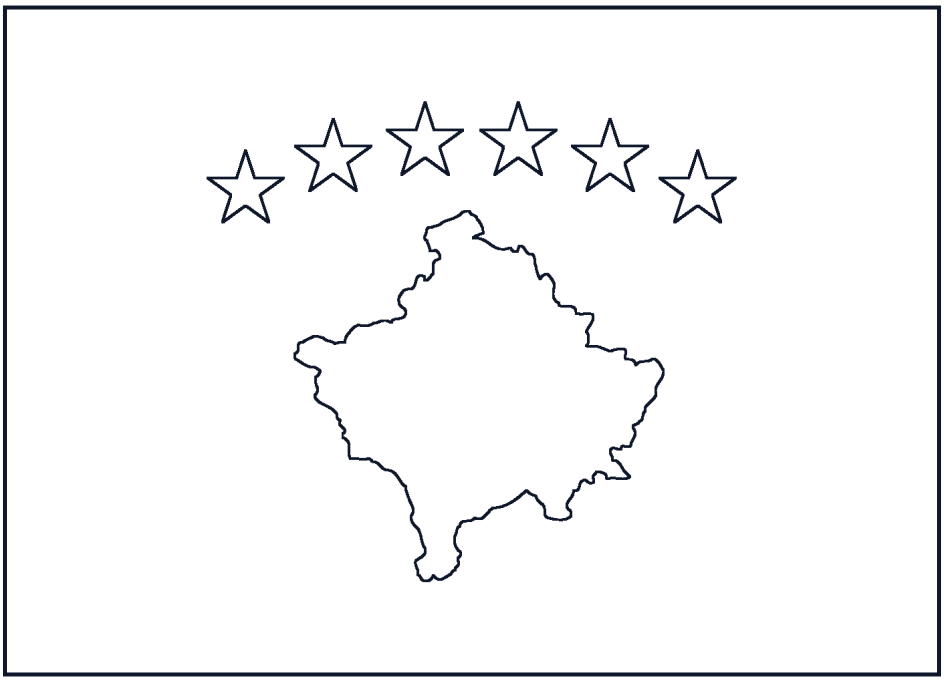

Barevná legenda a význam barev státu:

- **[1] Modrá (#003399):** Symbolizuje příslušnost k Evropské unii a evropskými hodnotami.
- **[2] Zlatá (#D4AF37):** Představuje obrys území Kosova a jeho nerostné bohatství.
- **[3] Bílá (#FFFFFF):** Šest hvězd symbolizuje šest hlavních etnických skupin žijících v zemi.

DIDAKTICKÁ ZAJÍMAVOST DO HODINY ZEMĚPISU:

Vlajka Kosova byla navržena tak, aby neurážela žádnou z hlavních etnických skupin, proto se na ní záměrně nepoužívají tradiční albánské ani srbské národní symboly.

Měna: Euro (EUR) • Jazyk: Albanian, Serbian • Rozloha: 10 908 km² • MPZ: RKS

JAK VYBARVOVAT:

Vybarvěte plochy pastelkami nebo fixami podle barevné předlohy v pravém horním rohu a čísel v legendě.

Poznáte všechny vlajky světa? Zjistěte své zeměpisné IQ (GVI) v interaktivních online kvízech na www.vlajky-statu.cz!

Vlajka: Kypr

Kyperská republika

KONTINENT: EVROPA • HLAVNÍ MĚSTO: Nicosia

POČET OBYVATEL: 1 250 000 • OFICIÁLNÍ POMĚR STRAN: 3:5

BAREVNÁ PŘEDLOHA:





Barevná legenda a význam barev státu:

- **[1] Bílá (#FFFFFF):** Symbolizuje mír a soužití mezi řeckou a tureckou komunitou.
- **[2] Měděná (#D47A3E):** Představuje ložiska mědi, po které je ostrov pojmenován.
- **[3] Zelená (#5A7D3C):** Olivové ratolesti symbolizují mír.

DIDAKTICKÁ ZAJÍMAVOST DO HODINY ZEMĚPISU:

Kypr je jednou z mála zemí světa, která má na své státní vlajce vyobrazenou mapu svého území.

Měna: Euro (EUR) • Jazyk: Greek, Turkish • Rozloha: 9 251 km² • MPZ: CY

JAK VYBARVOVAT:

Vybarvěte plochy pastelkami nebo fixami podle barevné předlohy v pravém horním rohu a čísel v legendě.

Poznáte všechny vlajky světa? Zjistěte své zeměpisné IQ (GVI) v interaktivních online kvízech na www.vlajky-statu.cz!

Vlajka: Lichtenštejnsko

Knížectví Lichtenštejnské

KONTINENT: EVROPA • HLAVNÍ MĚSTO: Vaduz

POČET OBYVATEL: 39 300 • OFICIÁLNÍ POMĚR STRAN: 3:5

BAREVNÁ PŘEDLOHA:





Barevná legenda a význam barev státu:

- **[1] Modrá (#002B7F):** Symbolizuje oblohu nad knížectvím.
- **[2] Červená (#CE1126):** Symbolizuje ohně hořící v krbech lichtenštejnských domovů.
- **[3] Žlutá (#D4AF37):** Barva knížecí koruny přidané na vlajku v roce 1937.

DIDAKTICKÁ ZAJÍMAVOST DO HODINY ZEMĚPISU:

Knížecí koruna byla na lichtenštejnskou vlajku přidána až v roce 1937 poté, co na Letních olympijských hrách 1936 zjistili, že jejich vlajka je totožná s vlajkou Haiti.

Měna: Swiss franc (CHF) • Jazyk: German • Rozloha: 160 km² • MPZ: FL

JAK VYBARVOVAT:

Vybarvěte plochy pastelkami nebo fixami podle barevné předlohy v pravém horním rohu a čísel v legendě.

Poznáte všechny vlajky světa? Zjistěte své zeměpisné IQ (GVI) v interaktivních online kvízech na www.vlajky-statu.cz!

Vlajka: Litva

Litevská republika

KONTINENT: EVROPA • HLAVNÍ MĚSTO: Vilnius

POČET OBYVATEL: 2 860 000 • OFICIÁLNÍ POMĚR STRAN: 3:5

BAREVNÁ PŘEDLOHA:





Barevná legenda a význam barev státu:

- **[1] Žlutá (#FDB913):**
- **[2] Zelená (#006A4E):**
- **[3] Červená (#C1272D):**

DIDAKTICKÁ ZAJÍMAVOST DO HODINY ZEMĚPISU:

Litevská vlajka byla během sovětské éry přísně zakázána a její veřejné vyvěšení bylo trestné až do roku 1989.

Měna: Euro (EUR) • Jazyk: Lithuanian • Rozloha: 65 300 km² • MPZ: LT

JAK VYBARVOVAT:

Vybarvěte plochy pastelkami nebo fixami podle barevné předlohy v pravém horním rohu a čísel v legendě.

Poznáte všechny vlajky světa? Zjistěte své zeměpisné IQ (GVI) v interaktivních online kvízech na www.vlajky-statu.cz!

Vlajka: Lotyšsko

Lotyšská republika

KONTINENT: EVROPA • HLAVNÍ MĚSTO: Riga

POČET OBYVATEL: 1 830 000 • OFICIÁLNÍ POMĚR STRAN: 1:2

BAREVNÁ PŘEDLOHA:





Barevná legenda a význam barev státu:

[1] Karmínová (#9E2A2B): Specifický odstín tmavě červené (často nazývaný lotyšská červená) symbolizuje krev pr...

[2] Bílá (#FFFFFF): Symbolizuje čestnost, spravedlnost, svobodu a lotyšské státní ideály.

DIDAKTICKÁ ZAJÍMAVOST DO HODINY ZEMĚPISU:

Lotyšská vlajka je považována za jednu z nejstarších na světě – její design je doložen již v kronice z roku 1279.

Měna: Euro (EUR) • Jazyk: Latvian • Rozloha: 64 559 km² • MPZ: LV

JAK VYBARVOVAT:

Vybarvěte plochy pastelkami nebo fixami podle barevné předlohy v pravém horním rohu a čísel v legendě.

Poznáte všechny vlajky světa? Zjistěte své zeměpisné IQ (GVI) v interaktivních online kvízech na www.vlajky-statu.cz!

Vlajka: Lucembursko

Lucemburské velkovévodství

KONTINENT: EVROPA • HLAVNÍ MĚSTO: Luxembourg

POČET OBYVATEL: 660 000 • OFICIÁLNÍ POMĚR STRAN: 3:5

BAREVNÁ PŘEDLOHA:





Barevná legenda a význam barev státu:

- **[1] Červená (#ED2939):** Symbolizuje sílu a krev.
- **[2] Bílá (#FFFFFF):** Reprezentuje mír a čistotu.
- **[3] Světle modrá (#00A3E0):** Představuje řeku Moselu a oblohu.

DIDAKTICKÁ ZAJÍMAVOST DO HODINY ZEMĚPISU:

Světle modrá barva na lucemburské vlajce byla oficiálně zavedena až v roce 1972, aby se vlajka jasně odlišila od nizozemské, která používá tmavě modrou.

Měna: Euro (EUR) • Jazyk: German, French, Luxembourgish • Rozloha: 2 586 km² • MPZ: L

JAK VYBARVOVAT:

Vybarvěte plochy pastelkami nebo fixami podle barevné předlohy v pravém horním rohu a čísel v legendě.

Poznáte všechny vlajky světa? Zjistěte své zeměpisné IQ (GVI) v interaktivních online kvízech na www.vlajky-statu.cz!

Vlajka: Maďarsko

BAREVNÁ PŘEDLOHA:



KONTINENT: EVROPA • HLAVNÍ MĚSTO: Budapest

POČET OBYVATEL: 9 600 000 • OFICIÁLNÍ POMĚR STRAN: 1:2



Barevná legenda a význam barev státu:

- **[1] Červená (#CE1126):**
- **[2] Bílá (#FFFFFF):**
- **[3] Zelená (#008751):**

DIDAKTICKÁ ZAJÍMAVOST DO HODINY ZEMĚPISU:

Maďarská trikolóra se v dnešní podobě používá již od revoluce v roce 1848, přičemž barvy vycházejí ze středověkých královských praporů.

Měna: Hungarian forint (HUF) • Jazyk: Hungarian • Rozloha: 93 028 km² • MPZ: H

JAK VYBARVOVAT:

Vybarvěte plochy pastelkami nebo fixami podle barevné předlohy v pravém horním rohu a čísel v legendě.

Poznáte všechny vlajky světa? Zjistěte své zeměpisné IQ (GVI) v interaktivních online kvízech na www.vlajky-statu.cz!

Vlajka: Malta

Maltská republika

KONTINENT: EVROPA • HLAVNÍ MĚSTO: Valletta

POČET OBYVATEL: 533 000 • OFICIÁLNÍ POMĚR STRAN: 2:3

BAREVNÁ PŘEDLOHA:





Barevná legenda a význam barev státu:

- **[1] Bílá (#FFFFFF):** Tradiční barva heraldického pole a mír.
- **[2] Červená (#CF142B):** Symbolizuje krev prolitou za svobodu a statečnost.
- **[3] Stříbrná (#C0C0C0):** Barva Jiřího kříže.

DIDAKTICKÁ ZAJÍMAVOST DO HODINY ZEMĚPISU:

Malta je jedním z mála států světa, který má na své státní vlajce vyobrazené
vyznamenání jiné země (britský Jiří kříž udělil ostrovu král Jiři VI. za statečnost během 2. sv

Měna: Euro (EUR) • Jazyk: English, Maltese • Rozloha: 316 km² • MPZ: M

JAK VYBARVOVAT:

Vybarvěte plochy pastelkami nebo fixami podle barevné předlohy v pravém horním rohu a čísel v legendě.

Poznáte všechny vlajky světa? Zjistěte své zeměpisné IQ (GVI) v interaktivních online kvízech na www.vlajky-statu.cz!

Vlajka: Moldavsko

Moldavská republika

KONTINENT: EVROPA • HLAVNÍ MĚSTO: Chișinău

POČET OBYVATEL: 2 600 000 • OFICIÁLNÍ POMĚR STRAN: 1:2

BAREVNÁ PŘEDLOHA:





Barevná legenda a význam barev státu:

- **[1] Modrá (#003399):** Symbolizuje oblohu a naději.
- **[2] Žlutá (#FFCD00):** Reprezentuje slunce a úrodná pole.
- **[3] Červená (#CC0000):** Vyjadřuje odvahu a krev prolitou za svobodu.

DIDAKTICKÁ ZAJÍMAVOST DO HODINY ZEMĚPISU:

Moldavská vlajka byla jednou z mála národních vlajek na světě, které měly odlišný design rubové a lícové strany (znak byl na rubu zrcadlově otočen), což bylo formálně změněno v

Měna: Moldovan leu (MDL) • Jazyk: Moldavian • Rozloha: 33 846 km² • MPZ: MD

JAK VYBARVOVAT:

Vybarvěte plochy pastelkami nebo fixami podle barevné předlohy v pravém horním rohu a čísel v legendě.

Poznáte všechny vlajky světa? Zjistěte své zeměpisné IQ (GVI) v interaktivních online kvízech na www.vlajky-statu.cz!

Vlajka: Monako

Monacké knížectví

KONTINENT: EVROPA • HLAVNÍ MĚSTO: Monaco

POČET OBYVATEL: 39 000 • OFICIÁLNÍ POMĚR STRAN: 4:5

BAREVNÁ PŘEDLOHA:





Barevná legenda a význam barev státu:

- **[1] Červená (#CE1126):** Tradiční barva rodu Grimaldiů.
- **[2] Bílá (#FFFFFF):** Tradice a čistota spojená s knížecím rodem.

DIDAKTICKÁ ZAJÍMAVOST DO HODINY ZEMĚPISU:

Monacká vlajka je téměř identická s indonéskou, liší se pouze poměrem stran a odstínem červené barvy.

Měna: Euro (EUR) • Jazyk: French • Rozloha: 2 km² • MPZ: MC

JAK VYBARVOVAT:

Vybarvěte plochy pastelkami nebo fixami podle barevné předlohy v pravém horním rohu a čísel v legendě.

Poznáte všechny vlajky světa? Zjistěte své zeměpisné IQ (GVI) v interaktivních online kvízech na www.vlajky-statu.cz!

Vlajka: Německo

Spolková republika Německo

KONTINENT: EVROPA • HLAVNÍ MĚSTO: Berlin

POČET OBYVATEL: 84 400 000 • OFICIÁLNÍ POMĚR STRAN: 3:5

BAREVNÁ PŘEDLOHA:





Barevná legenda a význam barev státu:

- **[1] Černá (#000000):** Tradiční barva, často spojovaná s někdejšími pruskými barvami.
- **[2] Červená (#DD0000):** Symbolizuje krevprolití v bojích za svobodu a odhodlání.
- **[3] Zlatá (#FFCC00):** Reprezentuje štědrost, osvícení a světlou budoucnost.

DIDAKTICKÁ ZAJÍMAVOST DO HODINY ZEMĚPISU:

Dnešní podoba vlajki byla oficiálně přijata Základním zákonem Spolkové republiky Německo v roce 1949, ale její kořeny sahají až do období 19. století.

Měna: Euro (EUR) • Jazyk: German • Rozloha: 357 114 km² • MPZ: DEU

JAK VYBARVOVAT:

Vybarvěte plochy pastelkami nebo fixami podle barevné předlohy v pravém horním rohu a čísel v legendě.

Poznáte všechny vlajky světa? Zjistěte své zeměpisné IQ (GVI) v interaktivních online kvízech na www.vlajky-statu.cz!

Vlajka: Nizozemsko

Nizozemské království

KONTINENT: EVROPA • HLAVNÍ MĚSTO: Amsterdam

POČET OBYVATEL: 17 800 000 • OFICIÁLNÍ POMĚR STRAN: 2:3

BAREVNÁ PŘEDLOHA:





Barevná legenda a význam barev státu:

- **[1] Červená (#AE1C28):** Původně nahradila oranžovou barvu z historické vlajky Viléma Oranžského.
- **[2] Bílá (#FFFFFF):** Symbolizuje mír a poctivost.
- **[3] Modrá (#21468B):** Představuje moře, které obklopuje zemi a sehrálo klíčovou roli v její historii.

DIDAKTICKÁ ZAJÍMAVOST DO HODINY ZEMĚPISU:

Nizozemská vlajka byla inspirována vlajkou prince Viléma Oranžského, kde byla původně vrchní oranžová barva.

Měna: Euro (EUR) • Jazyk: Dutch • Rozloha: 41 850 km² • MPZ: NL

JAK VYBARVOVAT:

Vybarvěte plochy pastelkami nebo fixami podle barevné předlohy v pravém horním rohu a čísel v legendě.

Poznáte všechny vlajky světa? Zjistěte své zeměpisné IQ (GVI) v interaktivních online kvízech na www.vlajky-statu.cz!

Vlajka: Norsko

Norské království

KONTINENT: EVROPA • HLAVNÍ MĚSTO: Oslo

POČET OBYVATEL: 5 550 000 • OFICIÁLNÍ POMĚR STRAN: 8:11

BAREVNÁ PŘEDLOHA:





Barevná legenda a význam barev státu:

- **[1] Červená (#BA0C2F):** Tradiční barva norské vlajky, odkazující mimo jiné na dřívější unii s Dánskem.
- **[2] Modrá (#00205B):** Symbolizuje moře a oceány obklopující zemi, doplněno na paměť unie se Švédskem.
- **[3] Bílá (#FFFFFF):** Lemování skandinávského kříže, které odlišuje norskou vlajku od dánské.

DIDAKTICKÁ ZAJÍMAVOST DO HODINY ZEMĚPISU:

Vlajka Norska obsahuje skandinávský kříž a do roku 1899 měla v levém horním rohu ještě symbol unie se Švédskem.

Měna: Norwegian krone (NOK) • Jazyk: Norwegian Nynorsk, Norwegian Bokmål, Sami • Rozloha: 323 802 km² • MPZ: N

JAK VYBARVOVAT:

Vybarvěte plochy pastelkami nebo fixami podle barevné předlohy v pravém horním rohu a čísel v legendě.

Poznáte všechny vlajky světa? Zjistěte své zeměpisné IQ (GVI) v interaktivních online kvízech na www.vlajky-statu.cz!

Vlajka: Polsko

Polská republika

KONTINENT: EVROPA • HLAVNÍ MĚSTO: Warsaw

POČET OBYVATEL: 37 750 000 • OFICIÁLNÍ POMĚR STRAN: 5:8

BAREVNÁ PŘEDLOHA:





Barevná legenda a význam barev státu:

- **[1] Bílá (#FFFFFF):** Symbolizuje touhu po míru a čistotu.
- **[2] Červená (#DC143C):** Symbolizuje statečnost, krev prolitou za vlast a boj za svobodu.

DIDAKTICKÁ ZAJÍMAVOST DO HODINY ZEMĚPISU:

Polská vlajka má oficiálně stanovený specifický odstín červené barvy, který byl zákonem upraven až v roce 1980.

Měna: Polish złoty (PLN) • Jazyk: Polish • Rozloha: 312 679 km² • MPZ: PL

JAK VYBARVOVAT:

Vybarvěte plochy pastelkami nebo fixami podle barevné předlohy v pravém horním rohu a čísel v legendě.

Poznáte všechny vlajky světa? Zjistěte své zeměpisné IQ (GVI) v interaktivních online kvízech na www.vlajky-statu.cz!

Vlajka: Portugalsko

Portugalská republika

KONTINENT: EVROPA • HLAVNÍ MĚSTO: Lisbon

POČET OBYVATEL: 10 343 000 • OFICIÁLNÍ POMĚR STRAN: 2:3

BAREVNÁ PŘEDLOHA:





Barevná legenda a význam barev státu:

- **[1] Zelená (#006600):** Tradičně představuje naději a byla přidána na počest Jindřicha Mořeplavce.
- **[2] Červená (#FF0000):** Symbolizuje krev prolitou v bojích za nezávislost a revolučního ducha.
- **[3] Žlutá (#FFCC00):** Znázorňuje armilární sféru a bohatství zámořských objevů.

DIDAKTICKÁ ZAJÍMAVOST DO HODINY ZEMĚPISU:

Armilární sféra na vlajce symbolizuje navigační přístroj, který používali portugalští objevitelé během zlatého věku objevů v 15. a 16. století.

Měna: Euro (EUR) • Jazyk: Portuguese • Rozloha: 92 090 km² • MPZ: P

JAK VYBARVOVAT:

Vybarvěte plochy pastelkami nebo fixami podle barevné předlohy v pravém horním rohu a čísel v legendě.

Poznáte všechny vlajky světa? Zjistěte své zeměpisné IQ (GVI) v interaktivních online kvízech na www.vlajky-statu.cz!

Vlajka: Rakousko

Rakouská republika

KONTINENT: EVROPA • HLAVNÍ MĚSTO: Vienna

POČET OBYVATEL: 9 106 126 • OFICIÁLNÍ POMĚR STRAN: 2:3

BAREVNÁ PŘEDLOHA:





Barevná legenda a význam barev státu:

- **[1] Červená (#ED2939):** Symbolizuje krev prolitou za svobodu a nezávislost země.
- **[2] Bílá (#FFFFFF):** Představuje čistotu a stříbrný pruh vévodského erbu.

DIDAKTICKÁ ZAJÍMAVOST DO HODINY ZEMĚPISU:

Podle legendy vznikla rakouská vlajka v roce 1191 během křížové výpravy, kdy byl bílý plášť vévody Leopolda V. Babenberského po bitvě tak potřísněn krví, že po sejmutí pásu meče zůs

Měna: Euro (EUR) • Jazyk: Austro-Bavarian German • Rozloha: 83 871 km² • MPZ: A

JAK VYBARVOVAT:

Vybarvěte plochy pastelkami nebo fixami podle barevné předlohy v pravém horním rohu a čísel v legendě.

Poznáte všechny vlajky světa? Zjistěte své zeměpisné IQ (GVI) v interaktivních online kvízech na www.vlajky-statu.cz!

Vlajka: Rumunsko

BAREVNÁ PŘEDLOHA:



KONTINENT: EVROPA • HLAVNÍ MĚSTO: Bucharest

POČET OBYVATEL: 19 050 000 • OFICIÁLNÍ POMĚR STRAN: 2:3



Barevná legenda a význam barev státu:

- **[1] Modrá (#002B49):** Symbolizuje oblohu.
- **[2] Žlutá (#FCD116):** Symbolizuje nerostné bohatství a pole.
- **[3] Červená (#CE1126):** Symbolizuje krev vlastenců a odvahu.

DIDAKTICKÁ ZAJÍMAVOST DO HODINY ZEMĚPISU:

Současná rumunská vlajka byla zavedena v roce 1989 po pádu komunistického režimu, kdy byl ze středu státního znaku odstraněn komunistický symbol.

Měna: Romanian leu (RON) • Jazyk: Romanian • Rozloha: 238 391 km² • MPZ: RO

JAK VYBARVOVAT:

Vybarvěte plochy pastelkami nebo fixami podle barevné předlohy v pravém horním rohu a čísel v legendě.

Poznáte všechny vlajky světa? Zjistěte své zeměpisné IQ (GVI) v interaktivních online kvízech na www.vlajky-statu.cz!

Vlajka: Rusko

Ruská federace

KONTINENT: EVROPA • HLAVNÍ MĚSTO: Moscow

POČET OBYVATEL: 144 100 000 • OFICIÁLNÍ POMĚR STRAN: 2:3

BAREVNÁ PŘEDLOHA:





Barevná legenda a význam barev státu:

- **[1] Bílá (#FFFFFF):** Symbolizuje vznešenost, upřímnost, svobodu a nezávislost.
- **[2] Modrá (#0039A6):** Reprezentuje věrnost, oddanost, poctivost a nebe.
- **[3] Červená (#D52B1E):** Vyjadřuje odvahu, velkodušnost, státní suverenitu a prolitou krev.

DIDAKTICKÁ ZAJÍMAVOST DO HODINY ZEMĚPISU:

Vlajka Ruské federace byla poprvé oficiálně zavedena carem Petrem Velikým pro ruské obchodní loďstvo.

Měna: Russian ruble (RUB) • Jazyk: Russian • Rozloha: 17 098 242 km² • MPZ: RUS

JAK VYBARVOVAT:

Vybarvěte plochy pastelkami nebo fixami podle barevné předlohy v pravém horním rohu a čísel v legendě.

Poznáte všechny vlajky světa? Zjistěte své zeměpisné IQ (GVI) v interaktivních online kvízech na www.vlajky-statu.cz!

Vlajka: Řecko

Řecká republika

KONTINENT: EVROPA • HLAVNÍ MĚSTO: Athens

POČET OBYVATEL: 10 420 000 • OFICIÁLNÍ POMĚR STRAN: 2:3

BAREVNÁ PŘEDLOHA:



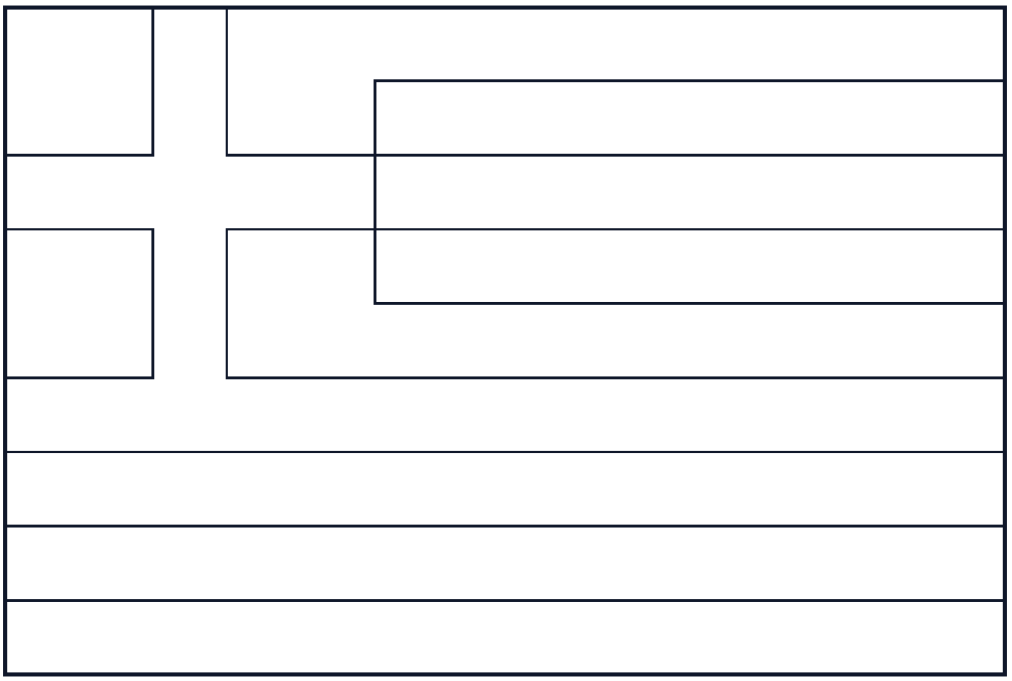

Barevná legenda a význam barev státu:

- **[1] Modrá (#0D5EAF):** Symbolizuje řecké moře a oblohu.
- **[2] Bílá (#FFFFFF):** Symbolizuje čistotu řeckého osvobozeneckého boje a pěnu mořských vln.

DIDAKTICKÁ ZAJÍMAVOST DO HODINY ZEMĚPISU:

Devět pruhů na řecké vlajce má podle lidové tradice symbolizovat devět slabik řeckého národního hesla 'Eleftheria i thanatos' (Svoboda, nebo smrt).

Měna: Euro (EUR) • Jazyk: Greek • Rozloha: 131 990 km² • MPZ: GR

JAK VYBARVOVAT:

Vybarvěte plochy pastelkami nebo fixami podle barevné předlohy v pravém horním rohu a čísel v legendě.

Poznáte všechny vlajky světa? Zjistěte své zeměpisné IQ (GVI) v interaktivních online kvízech na www.vlajky-statu.cz!

Vlajka: San Marino

Republika San Marino

KONTINENT: EVROPA • HLAVNÍ MĚSTO: City of San Marino

POČET OBYVATEL: 33 600 • OFICIÁLNÍ POMĚR STRAN: 3:4

BAREVNÁ PŘEDLOHA:





Barevná legenda a význam barev státu:

- [1] **Bílá (#FFFFFF):** Symbolizuje mír a sněhem pokryté vrcholky hory Monte Titano.
- [2] **Světle modrá (#002B7F):** Symbolizuje svobodu a oblohu nad republikou.

DIDAKTICKÁ ZAJÍMAVOST DO HODINY ZEMĚPISU:

Vlajka San Marina obsahuje státní znak, který se oficiálně používá především pro vládní a státní účely, ačkoliv občanská vlajka bývá často bez něj.

Měna: Euro (EUR) • Jazyk: Italian • Rozloha: 61 km² • MPZ: RSM

JAK VYBARVOVAT:

Vybarvěte plochy pastelkami nebo fixami podle barevné předlohy v pravém horním rohu a čísel v legendě.

Poznáte všechny vlajky světa? Zjistěte své zeměpisné IQ (GVI) v interaktivních online kvízech na www.vlajky-statu.cz!

Vlajka: Severní Makedonie

Republika Severní Makedonie

KONTINENT: EVROPA • HLAVNÍ MĚSTO: Skopje

POČET OBYVATEL: 2 083 000 • OFICIÁLNÍ POMĚR STRAN: 1:2

BAREVNÁ PŘEDLOHA:



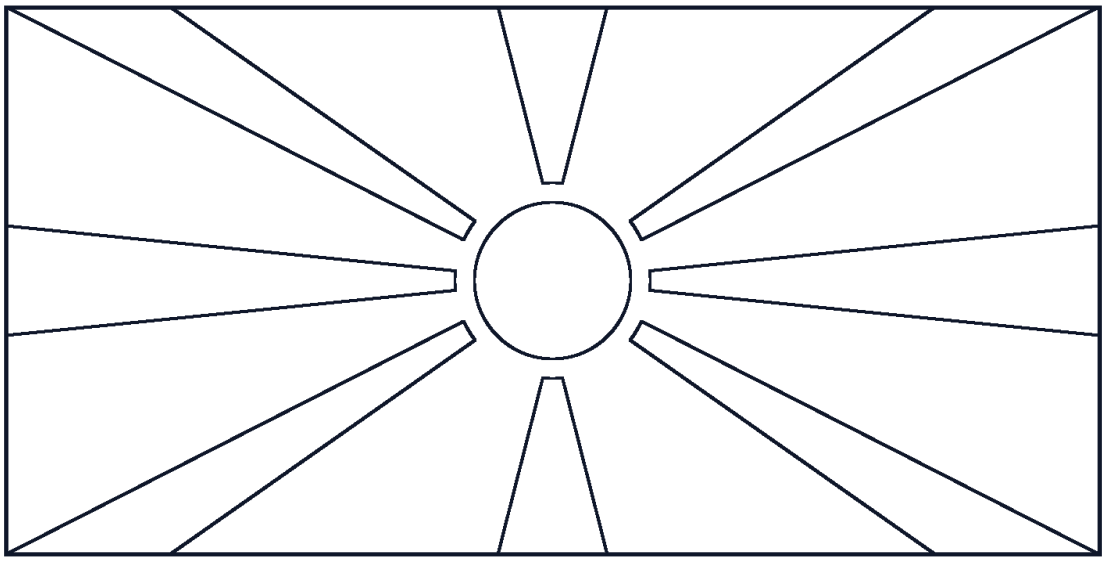

Barevná legenda a význam barev státu:

[1] Červená (#D20000): Symbolizuje svobodu, krev a udatnost v boji za nezávislost.

[2] Žlutá (#FFE600): Představuje zlaté slunce svobody a nové svítání.

DIDAKTICKÁ ZAJÍMAVOST DO HODINY ZEMĚPISU:

Současná podoba vlajky musela být v roce 1995 mírně upravena kvůli diplomatickému sporu s Řeckem ohledně použití Verginské sluneční symboliky.

Měna: denar (MKD) • Jazyk: Macedonian • Rozloha: 25 713 km² • MPZ: MK

JAK VYBARVOVAT:

Vybarvěte plochy pastelkami nebo fixami podle barevné předlohy v pravém horním rohu a čísel v legendě.

Poznáte všechny vlajky světa? Zjistěte své zeměpisné IQ (GVI) v interaktivních online kvízech na www.vlajky-statu.cz!

Vlajka: Slovensko

Slovenská republika

KONTINENT: EVROPA • HLAVNÍ MĚSTO: Bratislava

POČET OBYVATEL: 5 429 000 • OFICIÁLNÍ POMĚR STRAN: 2:3

BAREVNÁ PŘEDLOHA:



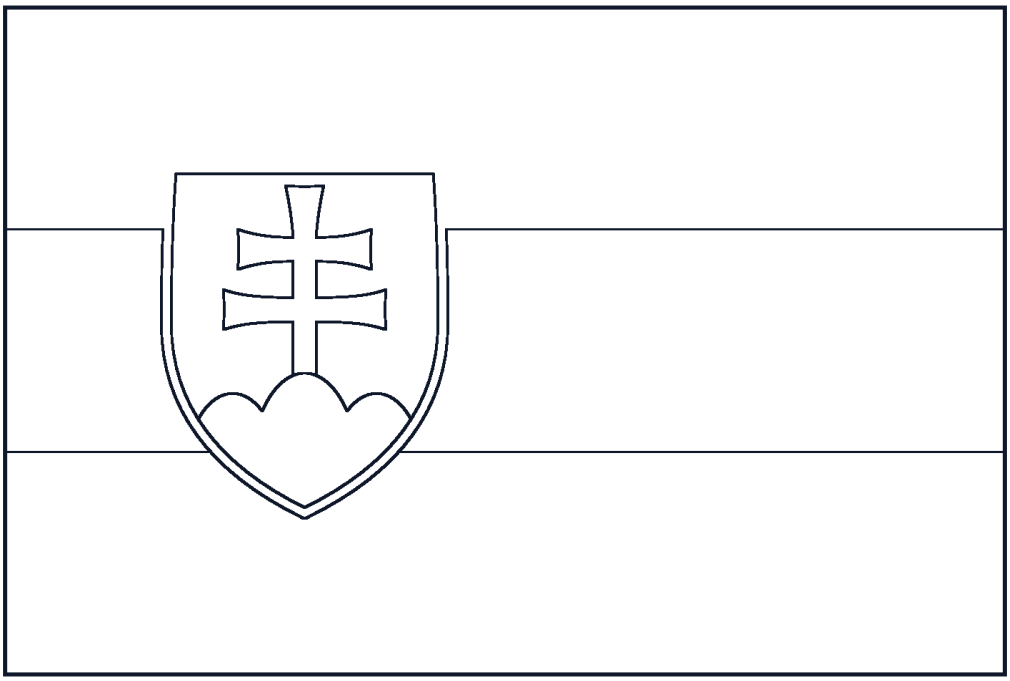

Barevná legenda a význam barev státu:

- **[1] Bílá (#FFFFFF):** Představuje mír a čistotu.
- **[2] Modrá (#0B2265):** Symbolizuje slovanské národy a slovenské řeky.
- **[3] Červená (#EE1C25):** Odkazuje na krev prolitou za svobodu a státní znak.

DIDAKTICKÁ ZAJÍMAVOST DO HODINY ZEMĚPISU:

Slovenská vlajka získala svůj dnešní vzhled se státním znakem v roce 1992, aby se odlišila od tehdejší ruské a slovinské trikolóry.

Měna: Euro (EUR) • Jazyk: Slovak • Rozloha: 49 037 km² • MPZ: SVK

JAK VYBARVOVAT:

Vybarvěte plochy pastelkami nebo fixami podle barevné předlohy v pravém horním rohu a čísel v legendě.

Poznáte všechny vlajky světa? Zjistěte své zeměpisné IQ (GVI) v interaktivních online kvízech na www.vlajky-statu.cz!

Vlajka: Slovinsko

Slovinská republika

KONTINENT: EVROPA • HLAVNÍ MĚSTO: Ljubljana

POČET OBYVATEL: 2 119 000 • OFICIÁLNÍ POMĚR STRAN: 1:2

BAREVNÁ PŘEDLOHA:





Barevná legenda a význam barev státu:

- **[1] Bílá (#FFFFFF):** Symbolizuje mír a svobodu.
- **[2] Modrá (#0039A6):** Představuje moře a oblohu.
- **[3] Červená (#ED1C24):** Symbolizuje krev prolitou za svobodu a národní obrození.

DIDAKTICKÁ ZAJÍMAVOST DO HODINY ZEMĚPISU:

Slovinská vlajka je jednou z mála národních vlajek, která má na svém státním znaku vyobrazenu konkrétní reálnou horu – Triglav.

Měna: Euro (EUR) • Jazyk: Slovene • Rozloha: 20 273 km² • MPZ: SLO

JAK VYBARVOVAT:

Vybarvěte plochy pastelkami nebo fixami podle barevné předlohy v pravém horním rohu a čísel v legendě.

Poznáte všechny vlajky světa? Zjistěte své zeměpisné IQ (GVI) v interaktivních online kvízech na www.vlajky-statu.cz!

Vlajka: Spojené království

Spojené království Velké Británie a Severního Irsk...

KONTINENT: EVROPA • HLAVNÍ MĚSTO: London

POČET OBYVATEL: 67 700 000 • OFICIÁLNÍ POMĚR STRAN: 1:2

BAREVNÁ PŘEDLOHA:



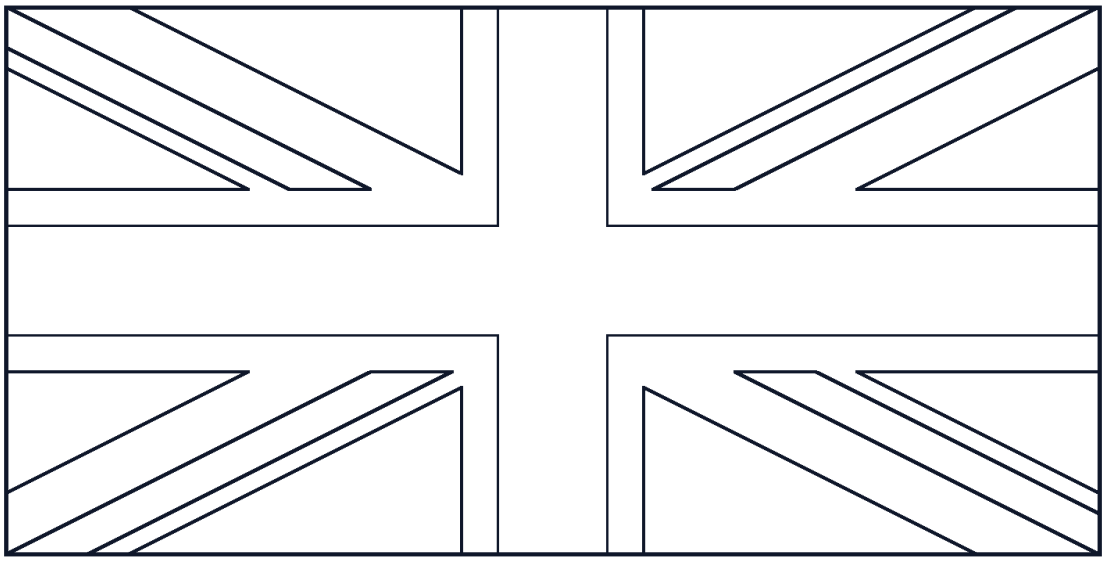

Barevná legenda a význam barev státu:

- **[1] Modrá (#012169):** Představuje svatého Ondřeje a Skotsko, v širším kontextu pak loajalitu a vytrvalost.
- **[2] Bílá (#FFFFFF):** Symbolizuje svatého Eduarda a mír, tvoří také heraldické oddělení křížů.
- **[3] Červená (#C8102E):** Reprezentuje svatého Jiří (Anglie) a svatého Patrika (Irsko), symbolizuje statečnost ...

DIDAKTICKÁ ZAJÍMAVOST DO HODINY ZEMĚPISU:

Vlajka Spojeného království, slavný Union Jack, se na vlajkách mnoha zemí Commonwealthu (např. Austrálie a Nový Zéland) nachází jako historický pozůstatek v levém horním rohu.

Měna: British pound (GBP) • Jazyk: English • Rozloha: 242 900 km² • MPZ: GB

JAK VYBARVOVAT:

Vybarvěte plochy pastelkami nebo fixami podle barevné předlohy v pravém horním rohu a čísel v legendě.

Poznáte všechny vlajky světa? Zjistěte své zeměpisné IQ (GVI) v interaktivních online kvízech na www.vlajky-statu.cz!

Vlajka: Srbsko

Srbská republika

KONTINENT: EVROPA • HLAVNÍ MĚSTO: Belgrade

POČET OBYVATEL: 6 640 000 • OFICIÁLNÍ POMĚR STRAN: 2:3

BAREVNÁ PŘEDLOHA:





Barevná legenda a význam barev státu:

- **[1] Červená (#C6362C):** Symbolizuje krev prolitou za svobodu a nezávislost země.
- **[2] Modrá (#0C4076):** Reprezentuje oblohu a svobodu.
- **[3] Bílá (#FFFFFF):** Vyjadřuje čistotu, mír a upřímnost.
- **[4] Žlutá (#E0A838):** Barva detailů na státním znaku, představuje královskou tradici.

DIDAKTICKÁ ZAJÍMAVOST DO HODINY ZEMĚPISU:

Srbská vlajka je jednou z mála vlajek na světě, která na svém státním znaku kombinuje královskou korunu, přestože je stát republikou.

Měna: Serbian dinar (RSD) • Jazyk: Serbian • Rozloha: 88 361 km² • MPZ: SRB

JAK VYBARVOVAT:

Vybarvěte plochy pastelkami nebo fixami podle barevné předlohy v pravém horním rohu a čísel v legendě.

Poznáte všechny vlajky světa? Zjistěte své zeměpisné IQ (GVI) v interaktivních online kvízech na www.vlajky-statu.cz!

Vlajka: Španělsko

Španělské království

KONTINENT: EVROPA • HLAVNÍ MĚSTO: Madrid

POČET OBYVATEL: 47 450 000 • OFICIÁLNÍ POMĚR STRAN: 2:3

BAREVNÁ PŘEDLOHA:





Barevná legenda a význam barev státu:

[1] Červená (#AA151B): Tradiční barva španělských království, symbolizující sílu a krev prolitou za vlast.

[2] Žlutá (#F1BF00): Představuje bohatství, slunce a zdroje země.

DIDAKTICKÁ ZAJÍMAVOST DO HODINY ZEMĚPISU:

Španělská hymna 'Marcha Real' je jednou z nejstarších národních hymen na světě, jejíž původ sahá až do roku 1770, a zajímavostí je, že nemá žádný oficiální text.

Měna: Euro (EUR) • Jazyk: Spanish • Rozloha: 505 992 km² • MPZ: E

JAK VYBARVOVAT:

Vybarvěte plochy pastelkami nebo fixami podle barevné předlohy v pravém horním rohu a čísel v legendě.

Poznáte všechny vlajky světa? Zjistěte své zeměpisné IQ (GVI) v interaktivních online kvízech na www.vlajky-statu.cz!

Vlajka: Švédsko

Švédské království

KONTINENT: EVROPA • HLAVNÍ MĚSTO: Stockholm

POČET OBYVATEL: 10 452 326 • OFICIÁLNÍ POMĚR STRAN: 5:8

BAREVNÁ PŘEDLOHA:



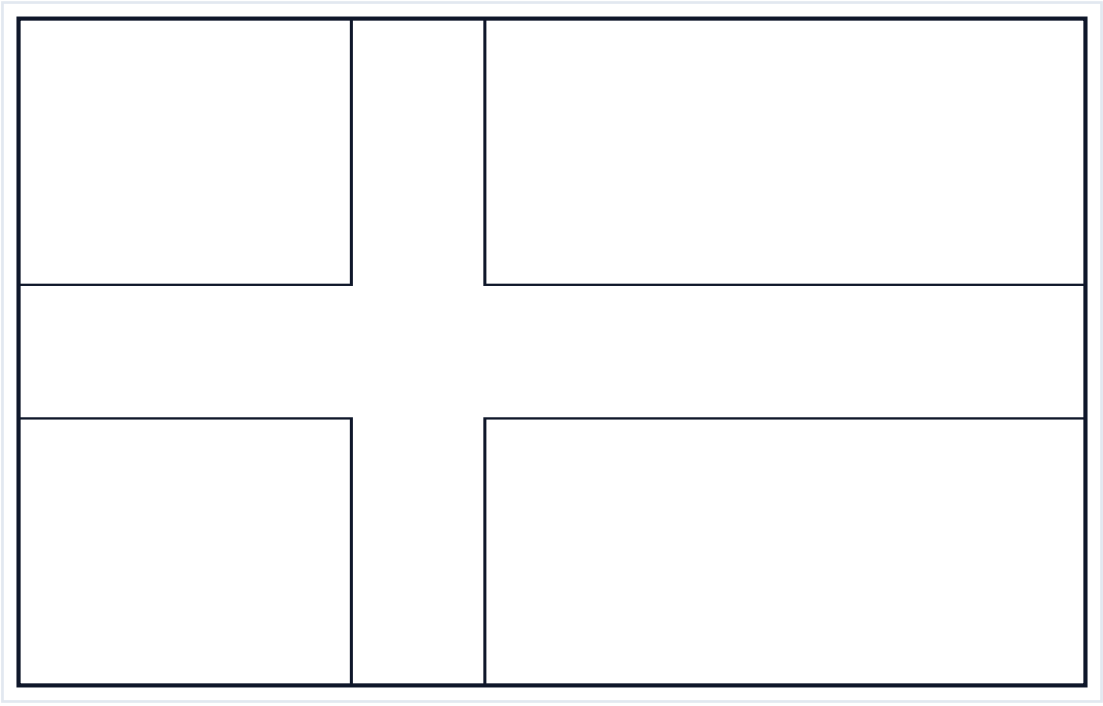

Barevná legenda a význam barev státu:

[1] Modrá (#006AA7): Představuje oblohu a stovky tisíc švédských jezer.

[2] Žlutá (#FECC02): Symbolizuje slunce a štědrost.

DIDAKTICKÁ ZAJÍMAVOST DO HODINY ZEMĚPISU:

Design švédské vlajky je oficiálně chráněn zákonem a její přesné odstíny modré a žluté barvy jsou definovány systémem NCS.

Měna: Swedish krona (SEK) • Jazyk: Swedish • Rozloha: 450 295 km² • MPZ: S

JAK VYBARVOVAT:

Vybarvěte plochy pastelkami nebo fixami podle barevné předlohy v pravém horním rohu a čísel v legendě.

Poznáte všechny vlajky světa? Zjistěte své zeměpisné IQ (GVI) v interaktivních online kvízech na www.vlajky-statu.cz!

Vlajka: Švýcarsko

Švýcarská konfederace

KONTINENT: EVROPA • HLAVNÍ MĚSTO: Bern

POČET OBYVATEL: 8 850 000 • OFICIÁLNÍ POMĚR STRAN: 1:1

BAREVNÁ PŘEDLOHA:





Barevná legenda a význam barev státu:

[1] Červená (#FF0000): Symbolizuje odvahu, sílu a krev prolitou za svobodu.

[2] Bílá (#FFFFFF): Představuje mír, neutralitu a křesťanské tradice (ve tvaru vztyčeného řeckého kříže).

DIDAKTICKÁ ZAJÍMAVOST DO HODINY ZEMĚPISU:

Švýcarská vlajka je spolu s vlajkou Vatikánu jedinou státní vlajkou na světě, která má přesně čtvercový tvar.

Měna: Swiss franc (CHF) • Jazyk: French, Swiss German, Italian, Romansh • Rozloha: 41 284 km² • MPZ: CH

JAK VYBARVOVAT:

Vybarvěte plochy pastelkami nebo fixami podle barevné předlohy v pravém horním rohu a čísel v legendě.

Poznáte všechny vlajky světa? Zjistěte své zeměpisné IQ (GVI) v interaktivních online kvízech na www.vlajky-statu.cz!

Vlajka: Ukrajina

BAREVNÁ PŘEDLOHA:



KONTINENT: EVROPA • HLAVNÍ MĚSTO: Kyiv

POČET OBYVATEL: 38 000 000 • OFICIÁLNÍ POMĚR STRAN: 2:3



Barevná legenda a význam barev státu:

- **[1] Modrá (#005BBB):** Symbolizuje oblohu nad zemí.
- **[2] Žlutá (#FFD500):** Symbolizuje lány zralé pšenice.

DIDAKTICKÁ ZAJÍMAVOST DO HODINY ZEMĚPISU:

Modro-žlutá vlajka byla poprvé oficiálně použita během revolučních událostí v roce 1848 ve Lvově.

Měna: Ukrainian hryvnia (UAH) • Jazyk: Ukrainian • Rozloha: 603 500 km² • MPZ: UA

JAK VYBARVOVAT:

Vybarvěte plochy pastelkami nebo fixami podle barevné předlohy v pravém horním rohu a čísel v legendě.

Poznáte všechny vlajky světa? Zjistěte své zeměpisné IQ (GVI) v interaktivních online kvízech na www.vlajky-statu.cz!

Vlajka: Vatikán

Městský stát Vatikán

KONTINENT: EVROPA • HLAVNÍ MĚSTO: Vatican City

POČET OBYVATEL: 800 • OFICIÁLNÍ POMĚR STRAN: 1:1

BAREVNÁ PŘEDLOHA:





Barevná legenda a význam barev státu:

- **[1] Bílá (#FFFFFF):** Představuje čistotu a papežskou moc vedle žluté.
- **[2] Žlutá (#FFCC00):** Představuje zlato a papežské klíče.
- **[3] Červená (#FF0000):** Barva šňůr spojujících klíče.

DIDAKTICKÁ ZAJÍMAVOST DO HODINY ZEMĚPISU:

Vatikánská vlajka je jednou z mála čtvercových státních vlajek na světě (druhou je Švýcarsko).

Měna: Euro (EUR) • Jazyk: Italian, Latin • Rozloha: – km² • MPZ: SCV

JAK VYBARVOVAT:

Vybarvěte plochy pastelkami nebo fixami podle barevné předlohy v pravém horním rohu a čísel v legendě.

Poznáte všechny vlajky světa? Zjistěte své zeměpisné IQ (GVI) v interaktivních online kvízech na www.vlajky-statu.cz!